



ملخص مادة الدراسات الاجتماعية

الصف الخامس الفصل الدراسي الثاني



اسم الطالبة

موقع
مادتي

الموقع والحدود

الموقع والحدود

تقع المملكة العربية السعودية في الجنوب الغربي لقارة اسيا، وتشمل اكثر من ثلثي مساحة شبه الجزيرة العربية التي تربط بين ثلاث قارات هي: اسيا واوربا وافريقيا انظر الخريطة كتاب الطالب/ة ص ٥٦

أهمية موقع وطني المملكة العربية السعودية

يحتوي الموقع قبلة المسلمين - يتوسط الموقع بين قارات متعددة ويربط بينها - يتوسط الموقع دول العالم ويمثل ذلك أهمية كبيرة

تبلغ مساحة المملكة العربية السعودية مليوني كم^٢ (٢,٠٠٠,٠٠٠ كم^٢)
وتمثل هذه المساحة ٧٠% من مساحة شبه الجزيرة العربية

يحد وطني المملكة العربية السعودية:

أ- الشمال ← الكويت، والعراق، والمملكة الأردنية.

ب- الشرق ← الإمارات العربية المتحدة، ومملكة البحرين، وقطر، والخليج العربي.

ج- الجنوب ← سلطنة عمان، واليمن.

د- الغرب ← البحر الأحمر.

مظاهر السطح

الجبال:

هي المناطق الشديدة الارتفاع ذات القمم العالية، وتضفي الساسل الجبلية شكلاً طبيعياً رائعاً داخل وطني المملكة العربية السعودية، ومن أبرز تلك الجبال

١- **جبال الحجاز:** سلسلة جبال موازية للبحر الأحمر وهي أكثر الجبال امتداداً وارتفاعاً في شبه الجزيرة العربية إذ يتراوح عرضها بين ١٤٠,٤٠ كم وسميت بهذا الاسم لأنها تحجز بين هضبة نجد وسهول تهامة.

٢- **جبل طويق:** تقع جبال طويق في منطقة نجد وتسمى أيضاً بجبال العارض أو اليمامة
٣- **الجبال المنفردة:** مثل: جبل أجأ وسلمى في حائل وجبل أحد في المدينة المنورة يبلغ طوله من الشرق إلى الغرب سبعة كيلو مترات

الحرات:

تنتشر في غرب المملكة العربية السعودية ومن أشهرها حرة البرك - وحة الرجا - وحة خيبر وحة كشب وحة رهاط وحة وأقم

ما الحرات؟

الحرات هي سطوح لايية سوداء نتجت عن تدفقات بركانية قديمة واللاية هي كتل سائلة منصهرة تحولت إلى حجارة سوداء على سطح الأرض

الهضاب:

هي الأرض المرتفعة والمستطحة عد الهضاب من أكثر التضاريس اتساعاً في المملكة العربية السعودية ومن أهمها:

١- هضبة عسير ونجران ٢- هضبة حسمى ٣- هضبة نجد ٤- هضبة الصمان

المناطق الرملية

يتميز وطني المملكة العربية السعودية بوجود مناطق رملية واسعة تغطي نحو ثلث مساحته

من أبرز هذه المناطق الرملية:
١- النفود الكبير ٢- الدهناء ٣- الربع الخالي

كيف تكونت هذه الرمال العظيمة؟
نشأت هذه الرمال منذ أكثر من ١٧ لف سنة وساعدت الرياح على تجمعها

- ١-رمال الربع الخالي:**
* تقع جنوب المملكة العربية السعودية وتعد أكبر صحراء رملية في العالم ويقع الجزء الأعظم منها داخل الأراضي السعودية وجزء من الربع الخالي يتبع المنطقة الشرقية والجزء الآخر يتبع منطقة نجران
* يمثل الربع الخالي موطننا للحضارات القديمة التي اندثرت أغلبها
* في هذه الرمال كثير من المعادن النفيسة والآثار القديمة المطمورة إضافة إلى بعض الواحات والأشكال الجاذبة للسياحة
* من إنجازات وطني اليوم استخراج النفط في الربع الخالي من موقع حقل الشيبه ...
- ٢- النفود الكبير**
منطقة رملية على شكل مثلث وتغطي أجزاء كبيرة من نجد وتمتد شمالا
- ٣-رمال الدهناء**
على شكل قوس يصل بين النفود الكبير في الشمال والربع الخالي وهي تمثل الجزء الأوسط من المناطق الرملية في المملكة العربية السعودية

الأودية

تعريف الأودية:

ليس في المملكة العربية السعودية أنهاراً، ولكن فيها عدداً كبيراً من الأودية التي تجري فيها المياه وقت تساقط الأمطار ومن أشهرها:

١- وادي الرمة:

* وادي الرمة من أهم الظواهر الطبيعية فهو أطول واد في وطني يصل طوله إلى حوالي ١٠٠ كم ويعبر المملكة من الغرب إلى الشرق ويبتدئ من جبال المدينة المنورة مخترفاً منطقة القصيم.

٢- وادي حنيفة:

يقع وادي حنيفة وسط مدينة الرياض وينحدر من الشمال إلى الجنوب سمي بوادي حنيفة نسبة إلى القبيلة التي سكنته وهي (نو حنيفة) وعلى ضفافه تقع الدرعية عاصمة المملكة العربية السعودية الأولى

٣- وادي الدواسر:

يقع في جنوب نجد ويمر بهضبة طويق وينتهي عند أول الربع الخالي

٤- وادي تثليث:

يبدأ من جبال عسير الجنوبية في سراة فحطان ويتجه نحو الشمال

٥- وادي العقيق:

يبدأ من منطقة العقبي جنوب المدينة المنورة ويمتد شمالاً حتى ينتهي في وادي قناة وهو من أشهر أودية المدينة المنورة .

٦- وادي السرحان:

يمتد من جنوب غرب الجوف إلى الأردن

٧- وادي بيشة:

واد ضخم يقع جنوب غرب المملكة العربية السعودية ويمتد من جبال الحجاز إلى واد الدواسر

المناطق الساحلية والجزر

يوجد في الخليج العربي والبحر الأحمر عدد من الجزر السعودية الجميلة لذلك قررت حكومة وطني ضمن رؤية ٢٠٢٠ إنشاء مشروع كبير لاستثمارها والاستفادة منها.

أهم الجزر السعودية:

١- جزيرة فرسان:

تقع في جنوب شرقي الجزء الجنوبي من البحر الأحمر وتبعد عن سواحل جازان نحو ٤٠ كيلو مترا ومن أهم هذه الجزر: فرسان الكبرى والسعيد وقماح وفيها سكان مقيمون

٢- جزيرة أم القمارى:

تقع في البحر الأحمر جنوب مدينة القنفذة وتبعد عنها بنحو ١٩ كيلو مترا

٣- جزيرة تيران وصنافير:

تقع شمال البحر الأحمر عند مدخل خليج العقبة

٤- جزيرة كران:

تقع في الخليج العربي شرق المملكة العربية السعودية

٥- جزيرة جنا:

تقع في الخليج العربي شرق المملكة العربية السعودية.

مهرجان الحريد السياحي في جزر فرسان:

من المهرجانات الثقافية المحلية وهو تقليد قديم يكون في نهاية شهر مارس ومطلع شهر إبريل سنويا عندما تتجمع أسماك الحريد بأعداد كبيرة على سواحل الجزر يصيد الصيادون والأهالي كثيرا منها بسهولة

* في وطني المملكة العربية السعودية كنوز طبيعية بحرية عديدة منها الشعب المرجانية الشعب المرجانية هي: كائنات حية تتكون في المياه الضحلة وتحقق التوازن البيئي البحري

المناطق الادارية

يتكون وطني المملكة العربية السعودية من ثلاث عشر منطقة إدارية يرأس كل منطقة إدارية امير المنطقة وتتكون من محافظات من فئتي (ا) و (ب) وكل محافظه يتبعها مراكز من فئتي (ا) و (ب)

منطقة الرياض وخصائصها:



منطقة مكة المكرمة وخصائصها: كتاب الطالبة



منطقة مكة المكرمة وخصائصها:



مفهوم مؤسسات الدولة

هناك نوعان رئيسان للمؤسسات، هما:

مؤسسات عامة:


وهي المؤسسات الحكومية (مؤسسات الدولة)

مؤسسات خاصة:

وهي المؤسسات التجارية.

مؤسسات الدولة

هي الاجهزة الحكومية المكلفة بمهام لخدمة الوطن والمواطن.



وزارة الداخلية (مؤسسة عامة)



سوق تجاري (مؤسسة خاصة)

مستشفى
حكومي

برنامج
حكومي

هيئة
حكومية

وزارة

مؤسسات عامة

مصنع

بنك

شركة

مؤسسة
تجارية

سوق
تجاري

مؤسسات خاصة

الخدمات الحكومية

الخدمات الحكومية:

هى الأعمال التى تقوم بها الدولة من خلال مؤسساتها لمصلحة المجتمع وأفراده داخل الوطن

ومن مؤسسات الدولة:

وزارة الشؤون البلدية والقروية، وزارة النقل، وزارة الداخلية، إمارات المناطق.

وزارة الداخلية:

تقوم الوزارة بعدد من الأعمال والمهام ضمن مؤسسات الدولة منها : تحقيق الأمن والاستقرار ، وتأمين سلامة حُجاج بيت الله الحرام وخدمة المواطنين ، ومنع الجريمة ، ومكافحة المخدرات وتنفيذ العقوبات المقررة .

بعض الأجهزة فى وزارة الداخلية:

الشرطة:

تتولى المحافظة على الأمن وتطبيق الأنظمة.

القوات الخاصة لأمن الطرق:

تتولى المحافظة على سلامة الناس فى الطرق بين المناطق والمدن ومساعدة المسافرين

الإدارة العامة للدفاع للمرور:

تتولى تنظيم السير وسلامة السائقين والركاب داخل المدن

المديرية العامة لمكافحة المخدرات:

تتولى حماية الوطن من ترويج السموم والمخدرات وتوعية المواطنين بأخطارها علي الصحة والوطن

المديرية العامة للدفاع المدنى:

تتولى تنفيذ إجراءات السلامة وإطفاء الحرائق.

المديرية العامة لحرس الحدود:

تتولى حماية حدود الوطن ومساعدة العابرين

المديرية العامة للجوازات:

تتولى اصدار الجوازات للمواطنين ومتابعتها

المديرية العامة للسجون:

تتولى الاشراف على السجون وملاحظتها.


وكالة الوزارة للأحوال المدنية:

تتولى اصدار بطاقة الهوية الوطنية وتسجيل المواليد.

الحماية الاجتماعية والصحة

وزارة الموارد البشرية والتنمية الاجتماعية:
تقدم الوزارة خدمات الحماية الاجتماعية من خلال عدد من الأعمال منها:

حماية النساء والأطفال
الذين ينالهم العنف والإيذاء.
توفير دور الملاحظة
والرعاية لصغار السن الذين يصدر نحوهم عقوبات.
متابعة أحوال المواطنين والمواطنات
الذين يحتاجون إلى المساندة وإرشادهم



وزارة الصحة:
تقدم الوزارة خدمات عديدة للمحافظة على صحة المواطنين والمقيمين من خلال مراكز الرعاية الصحية الأولية والمستشفيات والبرامج الصحية لتوعية المواطنين.

من أبرز المدن الطبية السعودية:



ملخص آخر

موقع **مادنتيري**

الوحدة الرابعة: (جغرافية وطني المملكة العربية السعودية)

الموقع والحدود

اين تقع المملكة العربية السعودية ؟

تقع المملكة العربية السعودية في الجنوب الغربي لقارة آسيا،

كم تبلغ مساحة وطني ؟

٢,٠٠٠,٠٠٠ كم^٢

وتشغل أكثر من ثلثي مساحة شبه الجزيرة العربية

وتمثل هذه المساحة ٧٠ % من مساحة شبه الجزيرة العربية

ما أهمية موقع وطني المملكة العربية السعودية؟

١. يحوي الموقع قبلة المسلمين.

٢. يربط الموقع بين قارات متعددة.

٣. يتوسط الموقع دول العالم

المقدسات الإسلامية في وطني هي:

المسجد الحرام في مكة المكرمة

والمسجد النبوي في المدينة المنورة

الحدود

يحدّ وطني المملكة العربية السعودية:

- من الشمال (الكويت، والعراق، والمملكة الأردنية. والخليج العربي.)
- من الشرق (الإمارات العربية المتحدة، ومملكة البحرين، ودولة قطر)
- من الجنوب (سلطنة عمان، والجمهورية اليمنية.)
- من الغرب (البحر الأحمر)

مظاهر السطح

عرفي الجبال ؟

هي المناطق الشديدة الارتفاع ذات القمم العالية،

عددي أهم السلاسل الجبلية :

١- جبال الحجاز

سلسلة جبال موازية للبحر الأحمر، وهي أكثر الجبال امتداداً وارتفاعاً في شبه الجزيرة العربية،

لماذا سميت بهذا الاسم ؟

وسميت بهذا الاسم؛ لأنها تحجز بين هضبة نجد وسهول تهامة.

٢- جبال طويق

تقع جبال طويق في منطقة نجد،

وتسمى أيضاً جبال العارض أو اليمامة

الجبال المنفردة

مثل: جبلي أجأ وسلوى في حائل،

وجبل أحد في المدينة المنورة

الحرّات

تنتشر في غرب المملكة العربية السعودية،

ما الحرّات؟

الحرّات هي سطوح لابيّة سوداء نتجت عن تدفقات بركانية قديمة.

الهضاب

عرفي الهضاب؟ هي الأرض المرتفعة والمسطحة.

• تعدّ الهضاب من أكثر التضاريس اتساعاً في المملكة العربية السعودية

اذكري امثلة على الهضاب ؟

١- (هضبة نجد) تمتد وسط شبه الجزيرة العربية، وهي أكبر الهضاب فيها، وتقع فيها مدينة

الرياض عاصمة وطني.

٢- (هضبة عسير ونجران) تقع جنوب المملكة العربية السعودية

المناطق الرملية (الصحاري)

في وطني المملكة العربية السعودية مناطق رملية واسعة تغطي نحو ثلث مساحته.

من أبرز هذه المناطق الرملية:

النفود الكبير. الدهناء. الربع الخالي.

كيف تكونت هذه الرمال العظيمة؟

نشأت هذه الرمال منذ أكثر من ١٧ ألف سنة، وساعدت الرياح على تجمعها.

١- رمال الربع الخالي

تقع جنوب المملكة العربية السعودية، وتعد من أكبر الصحاري الرملية في العالم، ويقع الجزء الأعظم منها داخل الأراضي السعودية. وجزء من الربع الخالي يتبع المنطقة الشرقية، والجزء الآخر يتبع منطقة نجران.

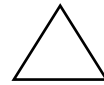
يمثل الربع الخالي موطناً للحضارات القديمة التي اندثر أغلبها وغمرته الرمال، ولم تتوان الحكومة السعودية في البحث والتنقيب فيها، وإجراء دراسات لاكتشاف أسرارها.

في هذه الرمال كثير من المعادن

النفيسة، والآثار القديمة المطمورة، إضافة إلى بعض الواحات والأشكال الجاذبة للسياحة.

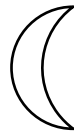
من إنجازات وطني اليوم استخراج النفط في الربع الخالي من موقع حقل الشَّيْبَة الذي بدأت فيه شركة أرامكو السعودية

٢- النفود الكبير



منطقة رملية على شكل مثلث

٣- رمال الدهناء



تمتد على شكل قوسٍ تصل بين النفود الكبير في الشمال، والربع الخالي

أكبر صحراء رملية في المملكة العربية؟ الربع الخالي

منطقة رملية كبيرة على شكل قوس؟ الدهناء

منطقة رملية على شكل مثلث في نجد؟ النفود الكبير

الأودية

عددي أهم الأودية في وطني ؟

١- وادي الرُّمَّة

هو أطول وادٍ في وطني
ويَعْبُر المملكة من الغرب إلى الشرق
ويبتدئ من جبال المدينة المنورة، مختزقاً منطقة القصيم

٢- وادي حنيفة

يقع وادي حنيفة وسط مدينة الرياض،

لماذا سمي وادي حنيفة بهذا الأسم ؟

سُمي وادي حنيفة نسبةً إلى القبيلة التي سكنته وهي (بنو حنيفة)
وعلى ضفافه تقع الدِّرْعِيَّة عاصمة الدولة السعودية الأولى.

٣- وادي الدَّوَّاسِر

٤- وادي بيشة : وادٍ ضخم يقع جنوب غربي المملكة

○ ومن أبرز السدود في وطني:

- سد الملك فهد بن عبدالعزيز في وادي بيشة.
- سد وادي نجران.
- سد وادي جازان.

المناطق الساحلية والجزر

عددي أهم الجزر السعودية ؟

١- جزر فرسان:

تقع في جنوب شرقي الجزء الجنوبي من البحر الأحمر، وتبعد عن سواحل جازان نحو ٤٠ كم.

٢- جزيرة أم القمّاري:

تقع في البحر الأحمر جنوب مدينة القنفة،

٣- جزيرة جنّا:

تقع في الخليج العربي شرق المملكة العربية السعودية

٤- جزيرتا ثيران وصنّافر:

تقعان شمال البحر الأحمر عند مدخل خليج العقبة.

٥- جزيرة كُرّان:

تقع في الخليج العربي شرق المملكة العربية السعودية

صنّفى الجزر الآتية وفق موقعها فى الجدول التالى :

جزر فرسان	جزيرة جنّا	جزيرة أم القمّاري	جزيرة كُرّان
-----------	------------	-------------------	--------------

البحر الأحمر	الخليج العربي
جزر فرسان	جزيرة جنّا
جزيرة أم القمّاري	جزيرة كُرّان

ما الشَّعب المَرَجانيَّة؟ هي كائنات حية تتكون في المياه الضَّحلة، وتحقق التوازن البيئي البحري

المناطق الإدارية

يتكون وطني المملكة العربية السعودية من ثلاث عشرة منطقة إدارية يرأس كل منطقة إدارية أمير

١- منطقة الرياض

مقر الإمارة : مدينة الرياض

اين تقع منطقة الرياض؟

في وسط المملكة العربية السعودية.

الخصائص :

فيها العاصمة مدينة الرياض.

فيها مقر الدولة والأجهزة الحكومية.

هي منطلق توحيد المملكة العربية السعودية.

٢- منطقة مكة المكرمة

مقر الإمارة :

مدينة مكة المكرمة

الموقع ؟

تقع في غرب المملكة العربية السعودية

الخصائص :

هي مهبط الوحي.

تضم المقدسات الإسلامية، منها: المسجد الحرام،

والكعبة المشرفة، ومشاعر الحج، مثل: (عَرَفات

ومُزْدَلِفة ومِنى).

وقوعها على ساحل البحر الأحمر.

٣- منطقة المدينة المنورة

مقر الإمارة : المدينة المنورة

الموقع ؟

تقع غرب المملكة العربية السعودية

الخصائص

فيها المسجد النبوي.

تطل بعض مدنها على ساحل البحر الأحمر.

فيها المعالم والآثار الإسلامية، مثل: مسجد

قُبَاء، وجبل أُحُد، وموقع بدر.

٤- منطقة عسير

مقر الإمارة : مدينة أبها

الموقع

جنوب غرب المملكة العربية السعودية

الخصائص :

تتمتع بموقع جغرافي فريد بتضاريسه المتنوعة.

تُعدُّ من المناطق السياحية المتميزة؛ لِمَا تتمتع به من

مناخ معتدل وجمالٍ طبيعة.

تتميز بتراثها الاجتماعي العريق.

لماذا يرتاد السائحون من الداخل والخارج منطقة عسير؟

لِمَا تتمتع به من مناخ معتدل وجمالٍ طبيعة.

الوحدة الخامسة (مؤسسات الدولة)

هناك نوعان رئيسان للمؤسسات، هما:

- مؤسسات عامة: وهي المؤسسات الحكومية (مؤسسات الدولة).
- مؤسسات خاصة: وهي المؤسسات التجارية

ما مفهوم مؤسسات الدولة؟

مؤسسات الدولة هي الأجهزة الحكومية المكلفة بمهام لخدمة الوطن والمواطن.

أمثلة على المؤسسات الخاصة

- البنوك
- الأسواق التجارية
- أمثلة على المؤسسات العامة**
- وزارة
- مستشفى حكومي

من مؤسسات الدولة

- وزارة الصحة
- وزارة التعليم

وظائف مؤسسات الدولة

- الحماية والأمن.
- تنظيم العمل.
- تشييد الطرق

الخدمات الحكومية

ماهي الخدمات الحكومية ؟

هي الأعمال التي تقوم بها الدولة من خلال مؤسساتها لمصلحة المجتمع وأفرادِه داخل الوطن.

وزارة الداخلية

تقوم الوزارة بعددٍ من الأعمال والمهام ضمن مؤسسات الدولة، منها:

- تحقيق الأمن والاستقرار،
- وتأمين سلامة حُجَّاج بيت الله الحرام،
- وخدمة المواطنين،
- ومنع الجريمة،
- ومكافحة المخدرات،

بعض الأجهزة في وزارة الداخلية

الشُرطة:

تتولى المحافظة على الأمن وتطبيق الأنظمة

الإدارة العامة للمرور:

تتولى تنظيم السير وسلامة السائقين والرُّكَّاب داخل المدن

المديرية العامة للدفاع المدني:

تتولى تنفيذ إجراءات السلامة وإطفاء الحرائق

وإنقاذ المواطنين والمقيمين.

الحماية الاجتماعية والصحية

وزارة الموارد البشرية والتنمية الاجتماعية

تقدّم الوزارة خدمات الحماية الاجتماعية

مثل :

- حماية النساء والأطفال الذين ينالهم العنف والإيذاء
- مكافحة التسول

وزارة الصحة

وتقدم الحماية الصحية

ما مراكز الرعاية الصحية الأولية؟

هي مراكز صحية تُنشأ في الأحياء؛ لتقديم الخدمات الصحية والوقائية

المدن الطبية هي مستشفيات كبيرة

من أبرز المدن الطبية السعودية

مدينة الملك فيصل الطبية في عسير

مدينة الملك عبدالله الطبية بمكة المكرمة

هيئة الهلال الأحمر السعودي

تقدّم الهيئة الخدمات الطبية الإسعافية